



PRÉFET
DE L'AUBE

Liberté
Égalité
Fraternité

Direction départementale
des territoires de l'Aube

Référent Départemental Inondation

POINT CRUE

17/02/2026 - 18 heure

VIGILANCE EN COURS

Source www.vigicrues.gouv.fr

SEINE BASSEE CHAMPENOISE

V J O R

SEINE TROYENNE

V J O R

AUBE AVAL

V J O R

SEINE AMONT

V J O R

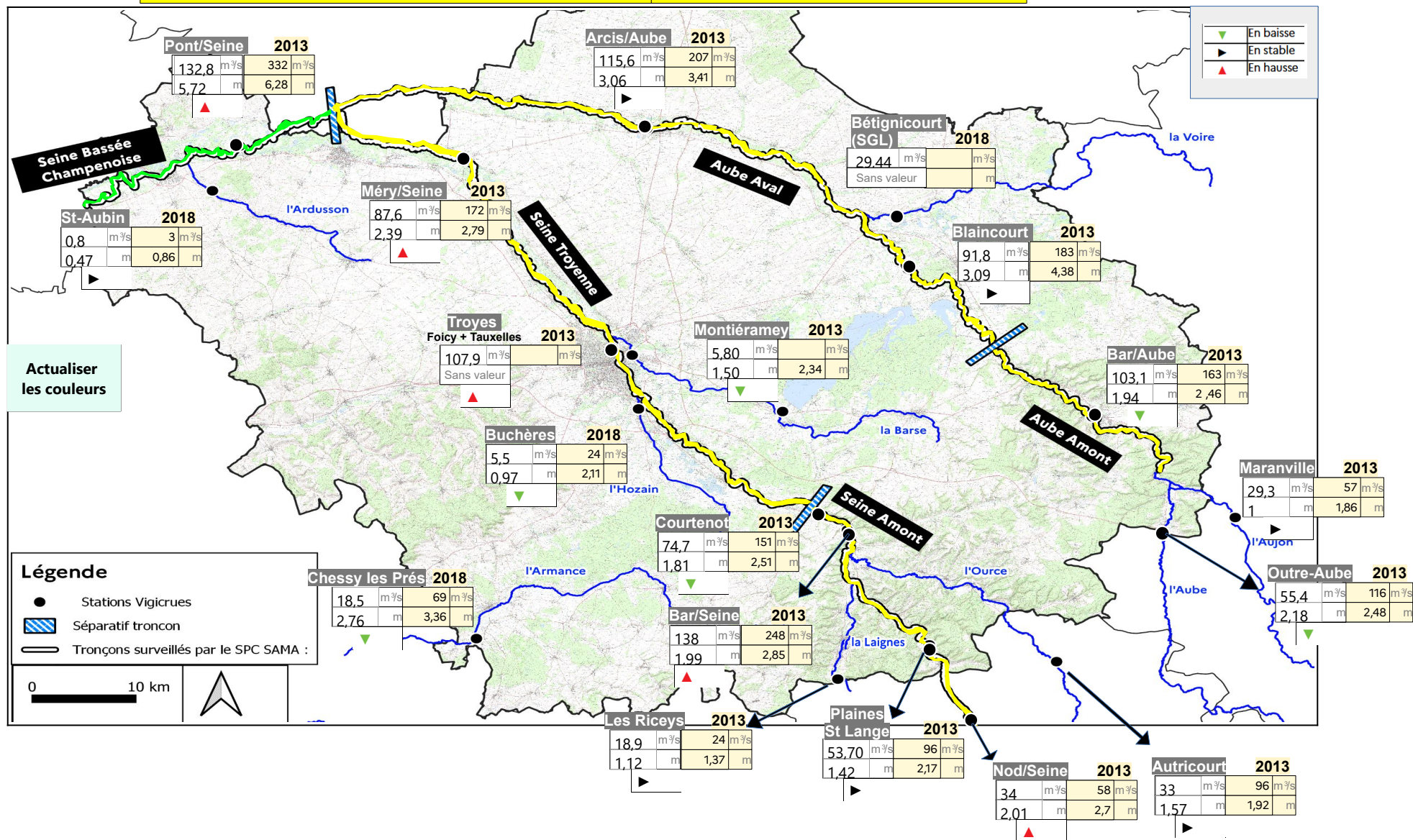
AUBE AMONT

V J O R

Légende :

- Rouge : Risque de crue majeure
- Orange : Risque de crue génératrice de débordements importants
- Jaune : Risque de crue génératrice de débordements
- Vert : Pas de vigilance particulière requise

- ▼ En baisse
- ▶ En stable
- ▲ En hausse









EVOLUTION ATTENDUE

Source www.vigicrues.gouv.fr et Service de Prévision des Crues de la DREAL GRAND-EST

Des débordements localisés sont toujours en cours sur les différents tronçons.

Actualiser
les couleurs

Tronçon Aube amont de Ville sous la Ferté à Trannes	Communes concernées Ville sous la Ferté Longchamp sur Aujon Baroville Bayel Bar sur Aube Proverville Ailleville Jaucourt Arsonval Dolancourt Trannes	Prévisions à court terme / station de <u>Bar s/Aube</u> Vigilance jaune maintenue pour les prochaines 24h, niveaux actuels en baisse mais pluies prévues devraient faire remonter les niveaux prévision à la station de Bar sur Aube le 18/02 à 13h00 : - débit passant de 103,1 m3/s à 97,8 m3/s (entre 93,3 et 102,47) - hauteur passant de 1,94 m à 1,88 m (entre 1,83 et 1,93 m)	
Tronçon Aube aval de Trannes à Communes de la Marne	Communes concernées Trannes Brienne la Vieille Pougy Arcis sur Aube Etelles sur Aube Communes de la Marne	Prévisions à court terme / station d' <u>Arcis sur Aube</u> : Vigilance jaune maintenue, les niveaux et débits évoluent stablement Prévision à la station de Arcis sur Aube le 18/02 à 13h00 : - débit passant de 115,6 m3/s à 111,5 m3/s (entre 95,2 et 135) - hauteur passant de 3,06 m à 3,05 m (entre 2,98 et 3,12 m)	
Tronçon Seine amont de Mussy-sur-Seine à Bourguignons	Communes concernées Mussy-sur-Seine Plaines Saint Langes Courteron Gyé sur Seine Neuville sur Seine Buxeuil Polisy Polisot Merrey sur Arce Bar sur Seine Bourguignons	Prévisions à court terme / station de <u>Bar-sur-Seine</u> : Vigilance jaune maintenue pour les prochaines 24h, remontée des niveaux à l'amont (Nod sur Seine), pluies attendues faisant remonter les niveaux ce soir et demain prévision à la station de Bar sur Seine le 18/02 à 13h00 : - débit = 138 m3/s --> 141 m3/s (entre 134,8 et 148,6 m3/s) - hauteur = 1,99 m --> 2,03 m (entre 1,95 et 2,125 m)	
Tronçon Seine Troyenne de Courtenot à Périgny la Rose	Communes concernées Courtenot Troyes Méry sur Seine Romilly sur Seine Périgny la Rose	Prévisions à court terme / station de <u>Méry-sur-Seine</u> : Passage en vigilance jaune dû au dépassement du seuil jaune dans les prochaines 24 heures de la station de Méry-sur-Seine Des débordements pourront être observés dans le secteur de Méry-sur-Seine dans la journée mercredi. Prévision à la station de Mery-sur-Seine le 18/02 à 13h00 : - débit = 87,6 m3/s --> 90,3 m3/s (entre 81,4 et 99,2 m3/s) - hauteur = 2,39 m --> 2,41 m (entre 2,35 et 2,47 m)	
Tronçon Seine Bassée Champenoise de Crancey à Courceroy	Communes concernées Crancey Pont sur Seine La Villeneuve au Chatelot Marnay sur Seine Barbaise Nogent sur Seine La Saulsotte Saint Nicolas la Chapelle Le Mériot La Motte Tilly Courceroy	Prévisions à court terme / station de <u>Pont-sur-Seine</u> : RAS	
Affluents		Les prévisions sont : 	

COTES DES LACS RESERVOIRS

à 8 heure

Source Seine Grands Lacs

Barrage Seine		Barrage Aube	
Prise	54,28 m³/s	Prise	26,01 m³/s
Restitution	15,00 m³/s	Restitution	0,72 m³/s
Volume réel (en M m³)	93,44	Volume réel (en M m³)	109,82
Volume prévu par objectifs de gestion (en M m³)	113,38	Volume prévu par objectifs de gestion (en M m³)	107,92
Taux de remplissage : • 45,32 % de la capacité normale totale, • 42,86 % de la capacité exceptionnelle totale.		Taux de remplissage : • 65,68 % de la capacité normale totale, • 61,66 % de la capacité exceptionnelle totale.	
Manœuvres en cours : Ce jour augmentation progressive du by-pass à 20m³/s. Ce jour augmentation du débit de prise à 60m³/s.(+5m³/s)		Manœuvres en cours : RAS	
Observations : RAS		Observations : RAS	

PREVISIONS METEOROLOGIQUES

à 9h30

Source MétéoFrance

MERCREDI 04/05	Quelques averses dans le département de façon localisées ce jour, les pluies reprennent en milieu de nuit de mardi à mercredi Précipitations attendues : 0 mm à 2 mm localement
JEUDI 05/05	Perturbation toute la journée, les pluies se poursuivent dans la nuit de mercredi à jeudi Précipitations attendues : 15 mm à 30 mm
VENDREDI 06/05	Perturbation : passage pluvieux dans la nuit de mercredi à jeudi se prolongeant dans la journée Précipitations attendues : 5 mm à 10 mm

CONSTATS, PERTURBATIONS, MOYENS ENGAGES...

Source DDT, SDIS, forces de l'ordre et gestionnaires de réseaux - acteurs sur le terrain

Routes barrées à la circulation (source Conseil Départemental) :

début de période 12/02/2026 durée de la période 6 jour(s)						
RD	LOCALISATION	Route barrée depuis le :	Nouvelle route barrée le :	Réouverture à la circulation le :	Centre routier	
87	entre Courtaout et Les Croûtes	12/02/2026			ERVY LE CHATEL	1
192	entre Courtaout et hameau Maizières Chessy-les-P.	12/02/2026			ERVY LE CHATEL	1
VV	voie verte sous RD619 au lieu dit La Guillotière	12/02/2026			PINEY	1
99b	entre D99 et Nogent sur Aube	13/02/2026			ARCIS SUR AUBE	1
175	entre Verpillières sur Ource et D79	16/02/2026			BAR SUR SEINE	1
178	entre Châtres et Saint Oulph	16/02/2026			ROMILLY SUR SEINE	1
136	entre Vaupoisson et D9	16/02/2026			ARCIS SUR AUBE	1
68	entre Marnay-sur-Seine et Courtavant		17/02/2026		NOGENT SUR SEINE	1
Nombre de routes barrées du précédent bulletin :			7			8
Nombre de routes barrées			8			

OBSERVATIONS

Source DDT

/

Prochain Point Crue
le 18/02/2025 à 10h00

Actualiser
les couleurs

Enregistrer le .odt

Exporter le PDF fini en cliquant